

VALLE DEL RONCAL

Ruta Artikomendia



A unos 2km aprox. de Isaba, por la carretera NA-1370, encontramos el panel de inicio de este recorrido senderista

Zona para aparcar. No hay muchas plazas.

Se comienza al atravesar el puente de Otsindundua (s. XVI)

Cueva del Ibón. Vamos y volvemos para retomar la ruta.

Hay que andar unos pocos metros. Saltamos el guardamiedos de la carretera y nos adentramos en una senda.

Cruzamos el puente románico

El itinerario continua por senderos y alguna pista, siempre envueltos de exuberante vegetación.

ATENCIÓN, tomamos la senda hacia la derecha. Tomaremos altura. Aunque no es peligroso, hay que mantener la atención.

Unas escaleras y pasarela de madera nos facilita el acceso a la cascada de Belabarce.





Aparcamiento. Si se desea hacer la ruta más corta hasta la cascada, podemos aparcar en la

Llano de Belabare. Preciosas vistas del pirineo

RUTA ARTIKOMENDIA
D: 5,4 Km, Circular



El turismo Fácil
www.elturismofacil.com



Este sencillo paseo ofrece la posibilidad de conocer el valle de Belabarze siguiendo antiguos caminos que utilizaban los habitantes de Roncal y que les comunicaban con los pastos de verano y con el vecino valle de Ansó (Huesca). La ruta comienza atravesando el puente de Otsindundua (s. XVI) para acceder a la Cueva del Ibón, una gran sala que en época de lluvias ejerce de desagüe natural del cercano macizo de Ezkaurre. Tras la visita se continúa hacia el norte en paralelo al río, en un tramo común con el Camino Real (marcas blancas-rojas-verdes) que pronto abandonaremos para comenzar el ascenso a Belabarze. Una vez en lo alto, la senda desciende hacia las Ateas de Belabarze pasando por la espectacular cascada y desembocando en una pista, que enseguida se abandona para descender por otro sendero entre bosques hasta el río.