

PANEL INTERACTIVO DE INFORMACIÓN TURÍSTICA

TURISMO-INFORMAZIOKO PANEL INTERAKTIBOA

DONAMARIA

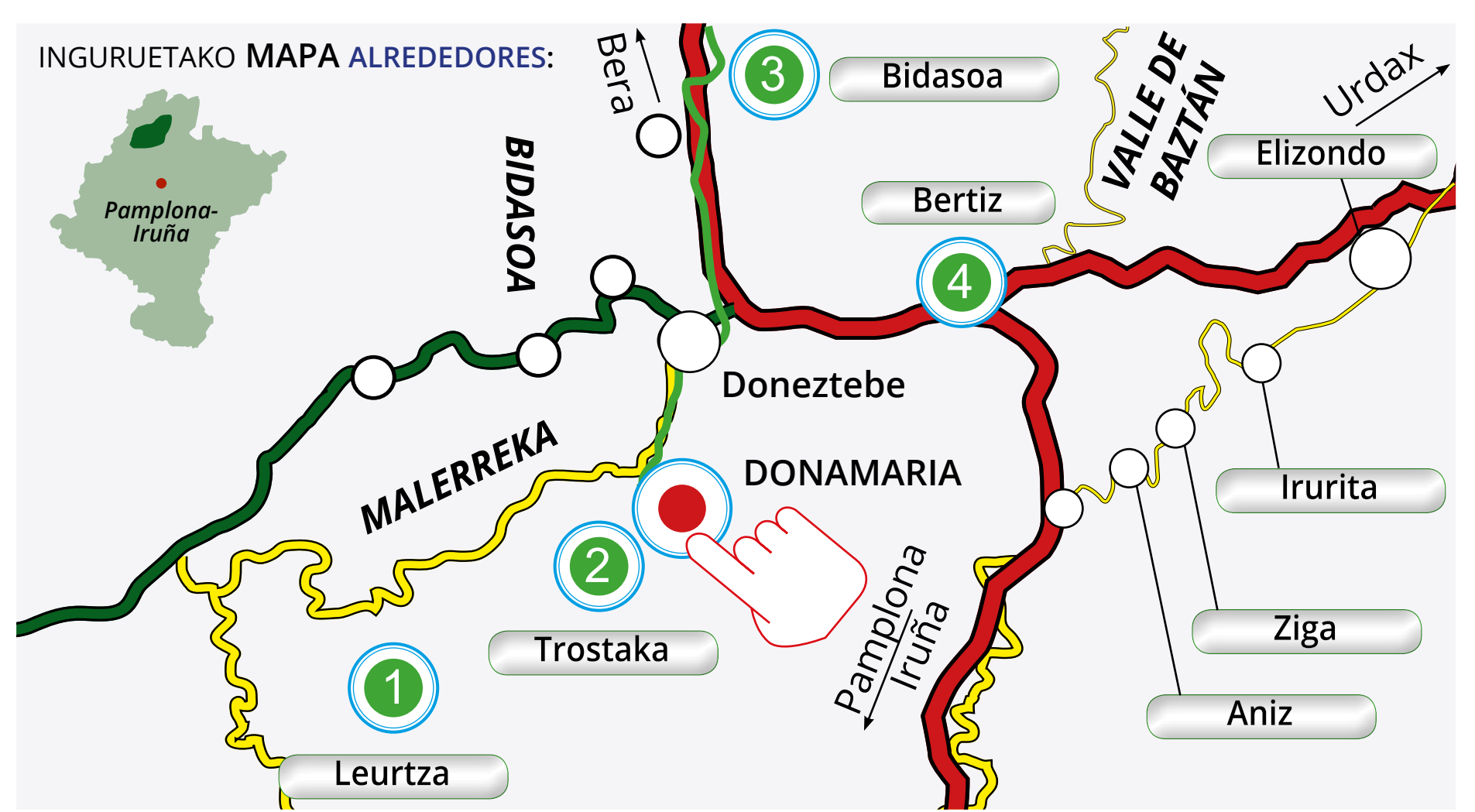
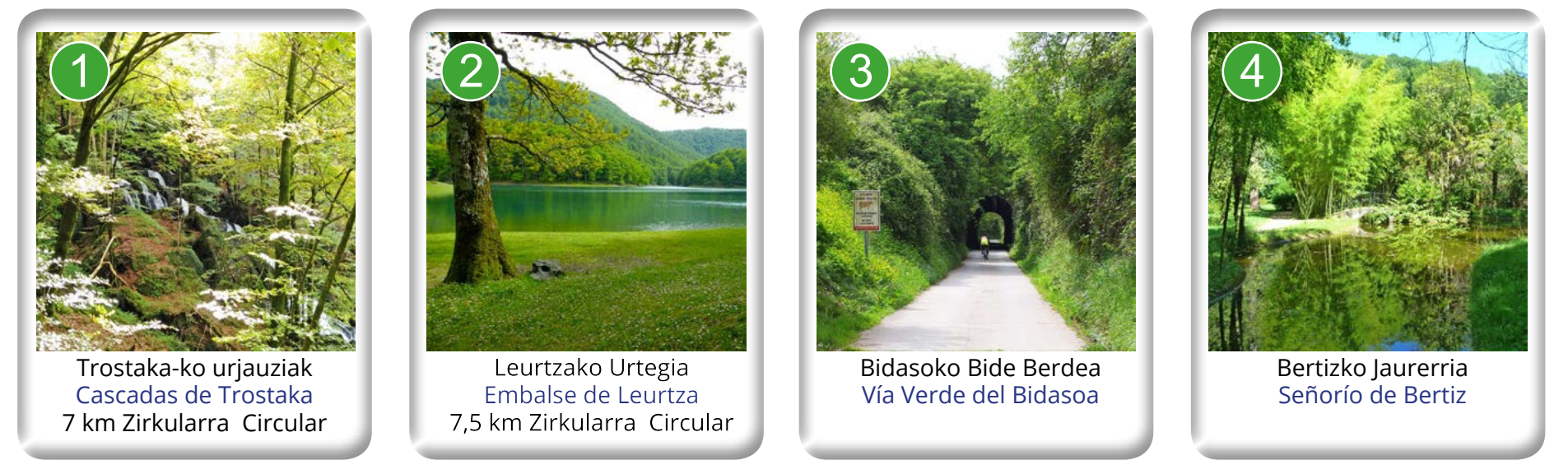
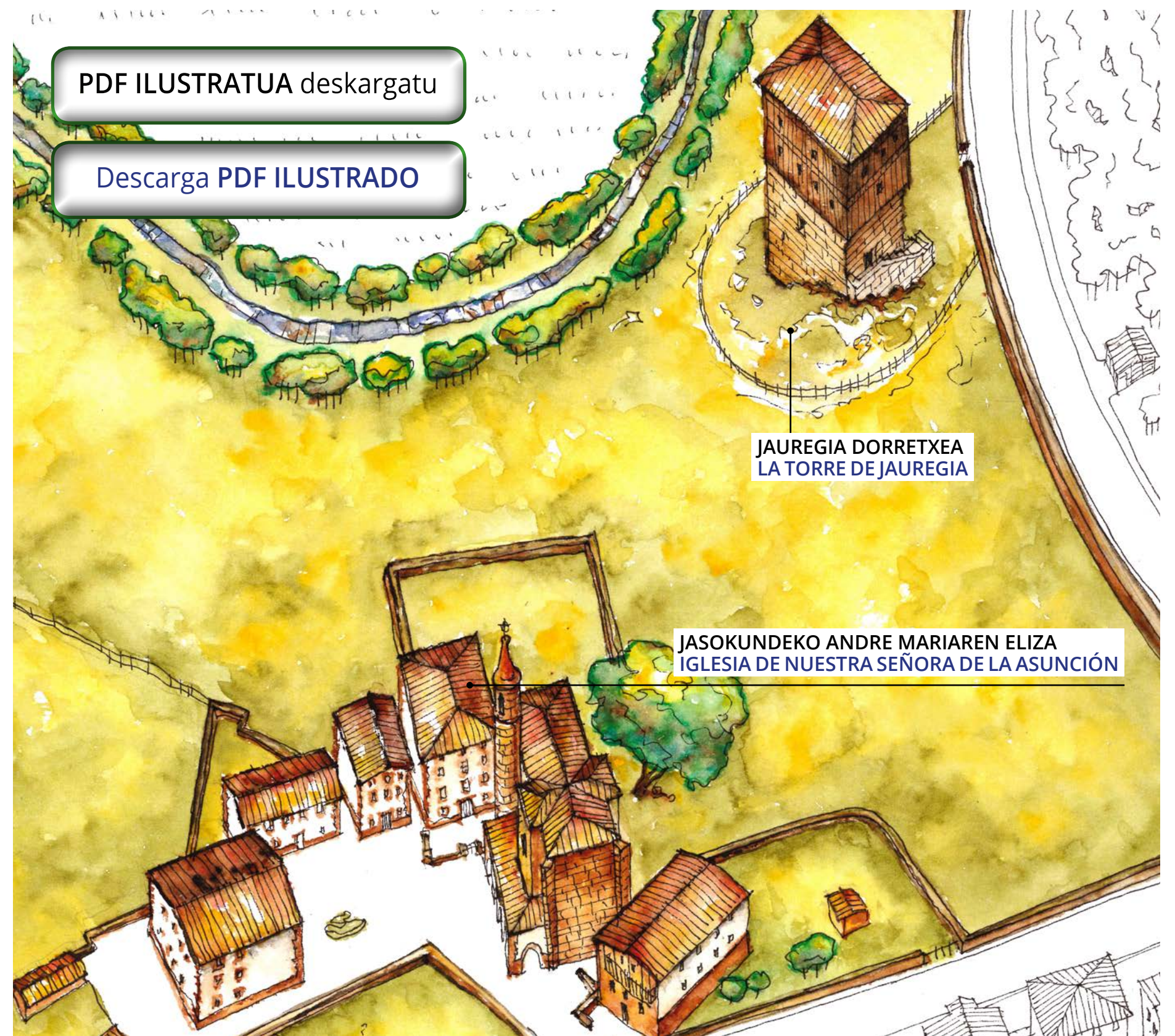
PDF INTERAKTIBOA deskargatu
Descárgate el PDF INTERACTIVO



Informazio gehiago / Más información
www.guiailustradadenavarra.com

Donamarian baserri itzelak belardi, erreka eta baso ederrak ikus daitezke. Baina, ikuspegi horien guztien artean, Jauregiak, Donamariako dorretxeak, protagonismo berezia du. Dorretxea arkitektura herrikoiaren harribitxia da, artificio edo apaingarri askorik behar ez duen XV. mendeko eraikin gotikoen adibide ederra.

Donamaria son sus grandes caseríos vascos y una sucesión de prados, regatas y bosques entre los que surge la imponente silueta de la torre de Jaureguía, una maravilla de la arquitectura popular, que no necesita adornos ni artificios para destacar como una de las joyas de los edificios góticos del siglo XV que todavía resisten en Navarra.



DONAMARIAKO OINEZKO IBILBIDEAK: Donamariako bailaran aurkituko ditugun bide eta bidexka ugarietako batean barneratuko gara. Bide horie esker, Artze, Uxarrea, Askarraga, Igurín, Gaztelu eta Bentak ezagutuko ditugu. Jauregiko dorrera hurbiltzen gaituen ibilbide zirkular batetik abiatuta, gure indar eta gogoaren arabera ibilbidea luzatuz joan gaituzke.

RUTAS A PIE EN DONAMARIA: Nos vamos a internar por alguno de los muchos caminos y sendas que encontraremos en el municipio de Donamaria, y que nos permiten visitar sus barrios y lugares: Artze, Askarraga, Uxarrea, Gaztelu, Igurín y Bentak. A partir de una ruta circular que nos acerca a la torre de Jaureguía podemos ir ampliando el recorrido según nuestras fuerzas y ganas.

Cascada de ARTZEko Urjauzia

2

Deskargatu kartela mugikorrean eta sakatu mapako botoietan eta kokapenetan. Google Maps-era eta helburuko orrietara bidaliko zaitu. Descárgate el cartel en el móvil y pincha en los botones y las localizaciones del mapa y te enviará a Google Maps y a las páginas de destino.

- MÁS INFORMACIÓN / INFORMAZIO GEHIAGO
- DONAMARIA
 - BAZTAN-BIDASOA
 - Alojamientos DONAMARIA Non lo egin
 - RESTAURANTE DONAMARIAKO BENTA
 - DONAMARIAKO OSTATUA BAR-RESTAURANTE
 - Google Maps IBILBIDEEN TRACK-A TRACK RUTAS Google Maps

IBILBIDEEN PDF deskargatu
Descarga PDF DE LA RUTA

1. IBILBIDEA (D: 4,7 km zirkularra) Donamariatik eta Askarragatik abiatzen da, basoak eta larreak zeharkatu ondoren, dorrea bisitatzin ahal da. Bideak Artzera eramaten gaitu.
2. IBILBIDEA (D: 3 km zirkular) Ibilbidea Gazteluraino luzatzen da.
3. IBILBIDEA (D: 2 km zirkular) Ibilbidea zabaldu eta basoan barneratzen da.
4. IBILBIDEA (D: 0,8 km joan-etorria) Igurín herrira hurbilduko gaitu.

Artzetik jarraitzen ahal dugu eta basoan sartu bi km egiteko eta ibilbidea bueltatzeko.

Hormigoizko pista batetik desbideratuko gara.

Errepidetik atera eta Donamariara bueltatuko gara.

2 km-ko bidea

0,8 km-ko joan-etorri labur batek Igurín-era eramaten gaitu. Bailara ikuspegia.

Uxarreen aparkatuko dugu molestatu gabe. Eliza eta bere kanpandorre berezia ikusi ondoren, baserrien arteko pista bat hartuko dugu.

Errepidera ailegatu eta bide-zati labur bat egin eta gero Jauregia dorretxera hurbilduko gara.

Errepidera gurutzatu eta berehala bostetik doan bidexka bat hartuko dugu.

Malda suabe batetik igoko gara eta bailarako ikuspegiak gozatu dezakegu.

Hormigoizko pista batera ailegatuko gara. Bertatik itzul gaituzke edo bidea jarraitu Gaztelura joateko. 3 km gehiago dira puntu berera ailegatzeko.

LEGARREAKO LEZEA
GAZTELUKO NORABIDEA