

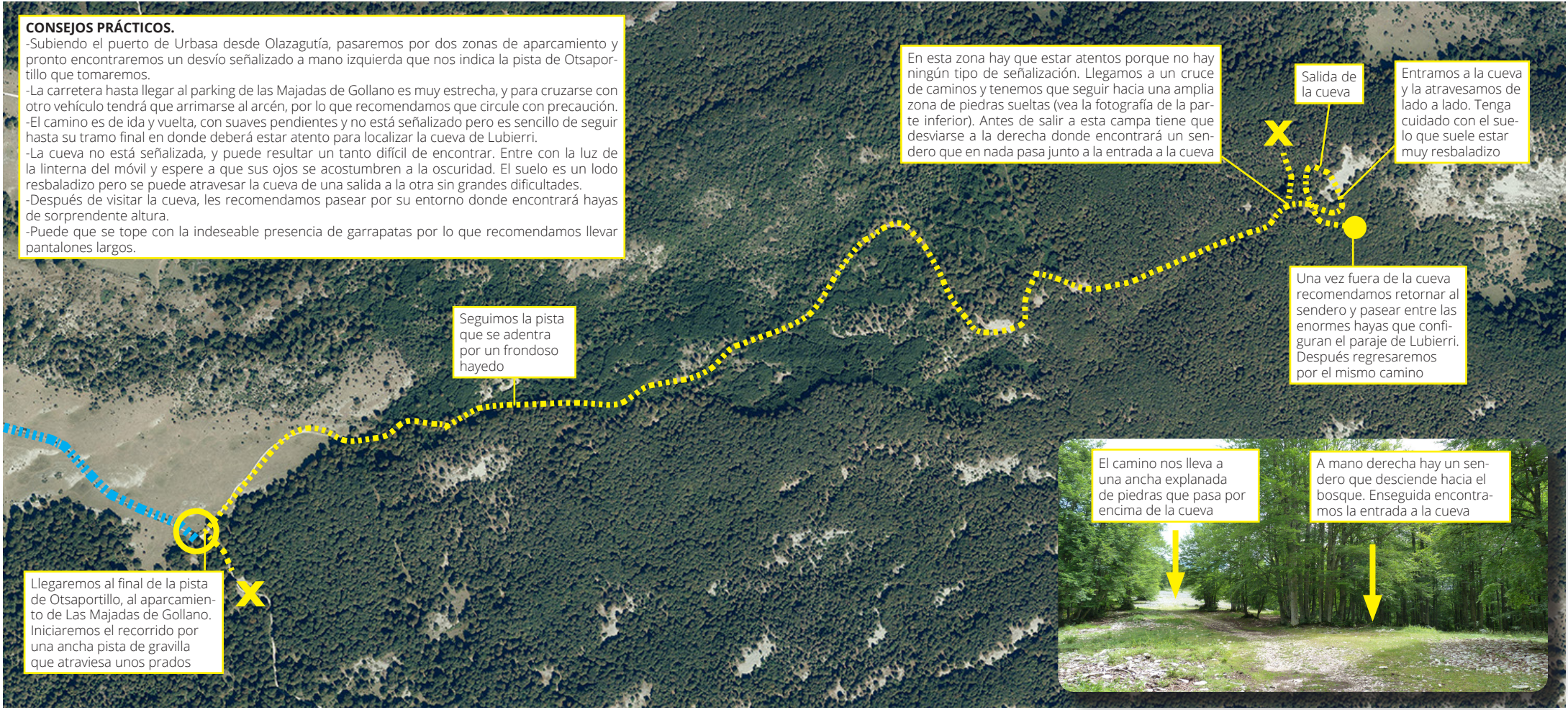


CONSEJOS PRÁCTICOS.

- Subiendo el puerto de Urbasa desde Olazagutía, pasaremos por dos zonas de aparcamiento y pronto encontraremos un desvío señalado a mano izquierda que nos indica la pista de Otsaportillo que tomaremos.
- La carretera hasta llegar al parking de las Majadas de Gollano es muy estrecha, y para cruzarse con otro vehículo tendrá que arrimarse al arcén, por lo que recomendamos que circule con precaución.
- El camino es de ida y vuelta, con suaves pendientes y no está señalado pero es sencillo de seguir hasta su tramo final en donde deberá estar atento para localizar la cueva de Lubierrri.
- La cueva no está señalizada, y puede resultar un tanto difícil de encontrar. Entre con la luz de la linterna del móvil y espere a que sus ojos se acostumbren a la oscuridad. El suelo es un lodo resbaladizo pero se puede atravesar la cueva de una salida a la otra sin grandes dificultades.
- Después de visitar la cueva, les recomendamos pasear por su entorno donde encontrará hayas de sorprendente altura.
- Puede que se tope con la indeseable presencia de garrapatas por lo que recomendamos llevar pantalones largos.



URBASA - CUEVA DE LUBIERRRI

(D: 7 Km - ida y vuelta)

Urbasa es una extensa planicie de prados y hayedos sobre un suelo kárstico que ha dado lugar a cuevas de grandes dimensiones como esta de Lubierrri a la que nos dirigiremos. Una ruta sencilla hasta su tramo final, donde tendremos que buscar la entrada a la cueva y atravesarla de lado a lado, de la oscuridad a la luz matizada por las hojas de las hayas que componen el espectacular enclave de Lubierrri, uno de los más bellos de toda la sierra.