LARRA - ARLÁS

El turismo Fácil



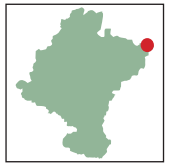

LARRA - ARLÁS (D: 5,5 Km, circular)
Entre lo mucho que hay para recorrer en el valle de Roncal, elegimos esta ruta porque sin ser demasiado larga nos sube hasta el Arlás, un pico que supera los 2.000 m de altitud y desde donde disfrutaremos de unas magnificas vistas del Pirineo. El otro aliciente está en atravesar la planicie kárstica de Larra, un paisaje lunar de una belleza de otro planeta, que esconde numerosas simas, como la de San Martín, de 1.360 m explorados. Para los más animados, ahí está el pico de Anie, un reto de otra dimensión con una altura de 2.504 m.

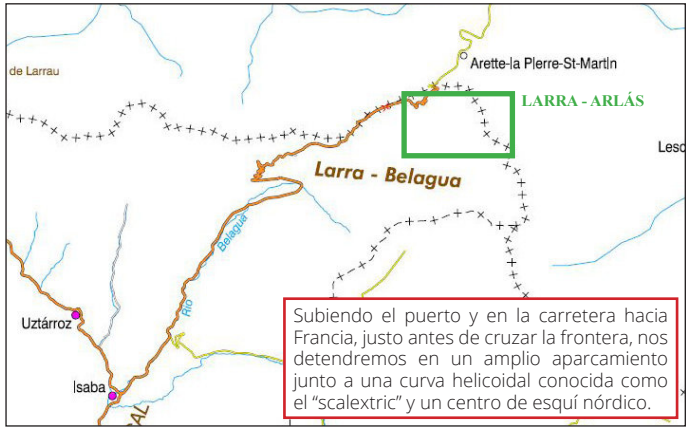

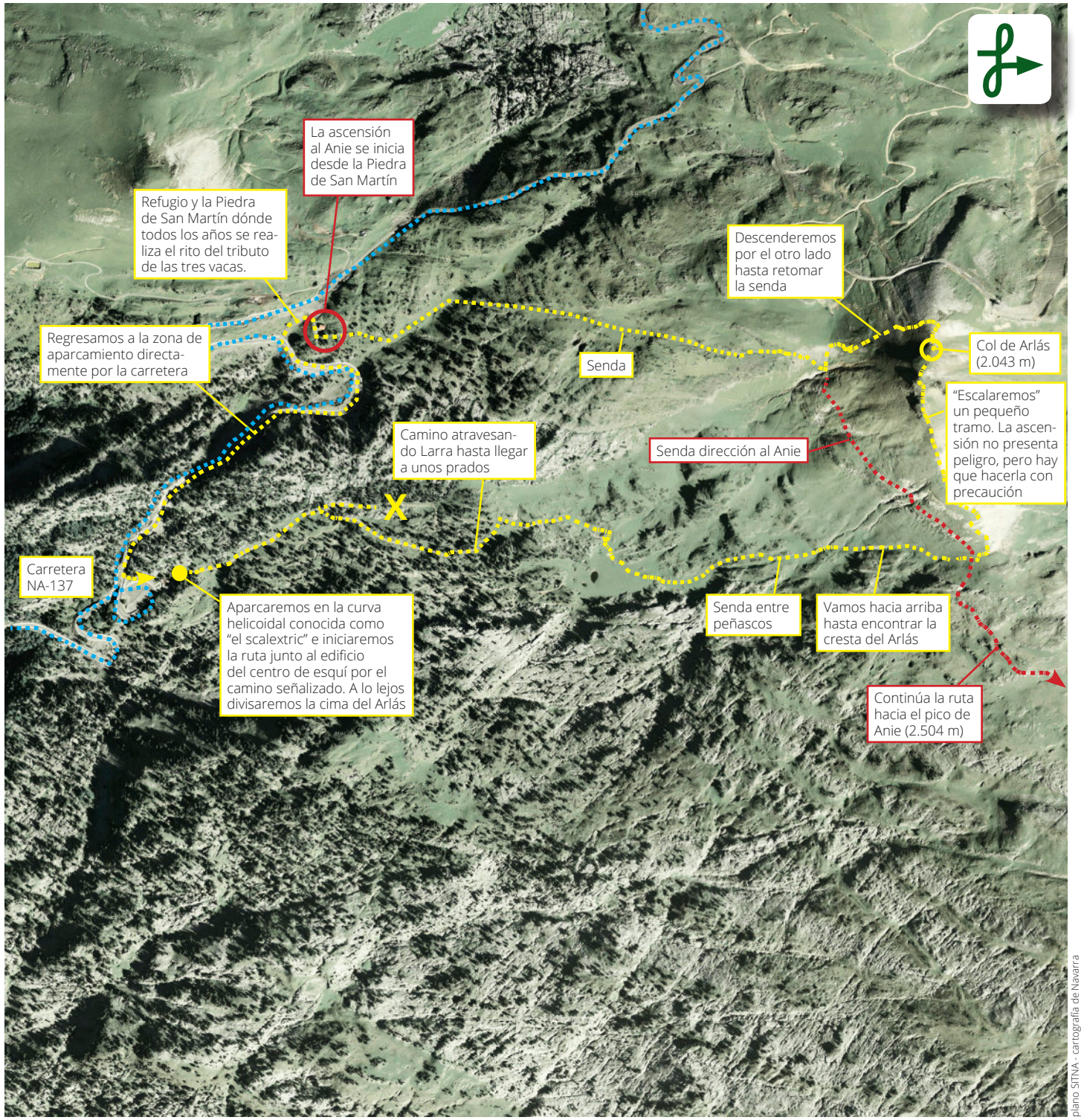

plano SITNA - cartografía de Navarra